

**УТВЕРЖДЕНО**  
Директор МАОУ-СОШ № 2  
Е.В.Бежан  
Приказ № 278 от 16.10.2023.

**ПАСПОРТ ДОСТУПНОСТИ**  
**МАОУ – СОШ № 2**  
**социальной инфраструктуры Свердловской области**

№ 1

16.10.2023 г

**1. Общие сведения об объекте**

1.1. **Вид (наименование) объекта:** МАОУ-СОШ №2, г. Богданович Свердловской области.

1.2. **Полный почтовый адрес объекта:** 623530 , Свердловская область, г. Богданович, ул. Кунавина, дом 31.

1.3. **Сведения о размещении объекта:** Отдельно стоящее трёхэтажное здание площадью: 6662,1 кв. м. Наличие прилегающего земельного участка 29181 кв. м.

1.4. **Год постройки здания:** 1983 г., последнего капитального ремонта проводился в 2017 г. (капитальный ремонт кровли).

1.5. **Дата предстоящих плановых ремонтных работ:** косметический ремонт июль 2024г.

1.6. **Сведения о размещении объекта:**

1.6.1 **Наименование организации, расположенной на объекте:**

**полное наименование (по учредительным документам):** муниципальное автономное общеобразовательное учреждение – средняя общеобразовательная школа № 2.

**Сокращенное наименование (по учредительным документам):** МАОУ – СОШ № 2.

1.6.2 **Юридический адрес организации, телефон, электронная почта:** 623530 , Свердловская область, г. Богданович, ул. Кунавина, дом 31, телефон: 8(34376)5-08-36; [sosh\\_2@uobgd.ru](mailto:sosh_2@uobgd.ru)

1.6.3 **Основание для пользования объектом (оперативное управление, аренда, собственность):** Оперативное управление.

1.6.4 **Форма собственности (государственная, (федеральная, региональная), муниципальная, частная):** Государственная. Муниципальная.

1.6.5 **Вышестоящая организация (наименование):** Администрация ГО Богданович.

1.6.6 **Юридический адрес вышестоящей организации, телефон, электронная почта:** 623530, Свердловская область, город Богданович, улица Советская, дом 3, телефон 8(34376)5-11-83;5-22-62; [gobogd@gobogdanovich.ru](mailto:gobogd@gobogdanovich.ru); [adm.bgdnd@mail.ru](mailto:adm.bgdnd@mail.ru).

**2. Характеристика деятельности организации на объекте (по обслуживанию населения)**

2.1. **Сфера деятельности: (социальная защита, занятость, здравоохранение, культура, образование, транспорт, информация и связь, физическая культура и спорт):** Образование.

2.2. **Категории обслуживаемого населения по возрасту (дети, взрослые, все возрастные категории):** Дети.

2.3. **Категории обслуживаемых инвалидов (инвалиды, передвигающиеся на креслах-колясках, инвалиды с нарушением опорно-двигательного аппарата, инвалиды с нарушением зрения, инвалиды с нарушением слуха, инвалиды с**



умственными нарушениями): Дети.

2.4. Виды услуг: Бесплатное школьное образование.

2.5. Форма оказания услуг: (на объекте, с длительным пребыванием, с проживанием, на дому, дистанционно): На объекте.

2.6. Плановая мощность: посещаемость (количество обслуживаемых граждан в день), вместимость, пропускная способность: 891 человек в день.

2.7. Участие в исполнении индивидуальной программы реабилитации или абилитации инвалида (ребенка-инвалида) (да/нет): Нет.

3. Состояние доступности объекта и предоставляемых на нем услуг

3.1. Путь следования к объекту пассажирским транспортом (описать маршрут движения с использованием пассажирского транспорта:

(СХЕМА Линейных и дорожных сооружений автобусного маршрута № 23 «ЦРБ – Мини-рынок «Северный»»; СХЕМА Линейных и дорожных сооружений автобусного маршрута № 23 «ЦРБ – Мини-рынок «Северный»»).

наличие адаптированного пассажирского транспорта к объекту: Нет.

3.2. Путь к объекту от ближайшей остановки пассажирского транспорта:

Маршрут № 23 «Горбольница – Мини-рынок «Северный»»; Маршрут № 3 «автостанция – Мини-рынок – I квартал»; Маршрут № 21 «Горбольница – Мини-рынок «Северный» (через ж/д вокзал)».

3.2.1. Расстояние до объекта от остановки транспорта: 200 метров ( маршрут № 23 из микрорайона до остановки); 300 метров ( маршрут № 23 от автостанции до остановки " Мини рынок"), 500 метров ( маршрут № 21 от ж\д вокзала)

3.2.2. Время движения (пешком): 2минуты, 5 минут, 10-15 минут.

3.2.3. Наличие выделенного от проезжей части пешеходного пути (да, нет): Да.

3.2.4. Перекрестки (нерегулируемые; регулируемые; регулируемые со звуковой сигнализацией, таймером; нет): Регулируемые, со звуковой сигнализацией, таймером.

3.2.5. Информация на пути следования к объекту (акустическая, тактильная, Визуальная, нет): Визуальная.

3.2.6. Перепады высоты на пути (съезды с тротуара),(нет/есть (описать)): Нет. их обустройство для инвалидов, передвигающихся на креслах- колясках (нет/есть (описать)): Нет.

3.3. Организация доступности объекта и предоставляемых на нем услуг для инвалидов <\*>

№ строки	Категория инвалидов (вид нарушения)	Вариант организации доступности объекта и предоставляемых на нем услуг <***>
1	Все категории инвалидов и маломобильных групп населения <***>	
2	в том числе инвалиды:	
3	передвигающиеся на креслах-колясках	«ДУ»
4	с нарушением опорно-двигательного аппарата	«ДУ»
5	с нарушением зрения	«ВИД»
6	с нарушением слуха	«ВИД»
7	с умственными нарушениями	«ДУ»

<\*> С учетом СП 35-101-2001, СП 31-102-99;

<\*\*\*> указывается один из вариантов ответа: "А" (доступность всех зон и помещений - универсальная); "Б" (специально выделенные для инвалидов участки и помещения);



"ДУ" (дополнительная помощь сотрудника, услуги на дому, дистанционно); "Нет" (не организована доступность);

<\*\*\*> указывается худший из вариантов ответа.

### 3.4. Состояние доступности основных структурно-функциональных зон объекта

N строки	Основные структурно-функциональные зоны объекта	Состояние доступности объекта для основных категорий инвалидов <*>						Для всех категорий маломобильных групп населения <***>
		К для передвигающихся на креслах-колясках	О с нарушениями опорно-двигательного аппарата	С с нарушениями зрения	Г с нарушениями слуха	У с умственными нарушениями		
1	2	3	4	5	6	7	8	
1.	Территория, прилегающая к зданию (участок)	ДУ	ДП	ДУ	ДУ	ДУ	ДП	
2.	Вход (входы) в здание	ДУ	ДП	ДУ	ДУ	ДУ	ДУ	
3.	Путь (пути) движения внутри здания, включая пути эвакуации	ДУ	ДУ	ДУ	ДЧ	ДУ	ДЧ	
4.	Зона целевого назначения здания (целевого посещения объекта)	ДУ	ДУ	ДУ	ДП	ДП	ДП	
5.	Санитарно-гигиенические помещения	ДП	ДП	ДП	ДЧ	ДП	ДП	
6.	Система информации и связи (на всех зонах)	ДП	ДП	ДП	ДУ	ДУ	ДП	
7.	Пути движения к объекту (от остановки транспорта)	Нет	Нет	Нет	Нет	Нет	Нет	
8.	Все зоны и участки <***>	Нет	Нет	Нет	Нет	Нет	Нет	

<\*> Указывается: ДП - доступно полностью (доступность для всех категорий инвалидов и других маломобильных групп населения); ДЧ - доступно частично (достигаемость мест целевого назначения для отдельных категорий инвалидов); ДУ - доступно условно (организация помощи сотрудниками учреждения (организации) или иной альтернативной формы обслуживания (на дому, дистанционно, иное)); Нет - недоступно (не предназначен для посещения инвалидами и другими маломобильными группами населения);

<\*\*\*> указывается худший из вариантов ответа.

**3.5. ИТОГОВОЕ ЗАКЛЮЧЕНИЕ о состоянии доступности объекта и предоставляемых на нем услуг:** пути движения к объекту (от остановки транспорта) отсутствуют полностью, организация доступно условно, доступно полностью и доступно частично для всех категорий.

#### **4. Управленческое решение**

**4.1. Рекомендации по адаптации основных структурно-функциональных зон объекта:**

N строки	Основные структурно-функциональные зоны объекта	Рекомендации по адаптации объекта (вид работы) <*>			
		не нуждается (доступ обеспечен)	ремонт (текущий, капитальный); оснащение оборудованием	индивидуальное решение с техническими средствами реабилитации	технические решения невозможны - организация альтернативной формы обслуживания
1	2	3	4	5	6
1.	Территория, прилегающая к зданию (участок)				
2.	Вход (входы) в здание				
3.	Путь (пути) движения внутри здания, включая пути эвакуации				Помощь специалиста
4.	Зона целевого назначения здания (целевого посещения объекта)				Помощь специалиста
5.	Санитарно-гигиенические помещения				
6.	Система информации и связи (на всех зонах)				
7.	Пути движения к объекту (от остановки транспорта)				
8.	Все зоны и участки				Предоставление услуг в зоне целевого обслуживания – помощь специалиста

<\*> Указываются конкретные рекомендации по каждой структурно-функциональной зоне.




**4.2. Период проведения работ:** до 2030 г.

в рамках исполнения (указать наименование программы или плана мероприятий по адаптации основных структурно-функциональных зон объекта): Программы развития МАОУ – СОШ № 2


**4.3. Ожидаемый результат** (по состоянию доступности объекта) после выполнения работ по адаптации основных структурно-функциональных зон объекта: Полностью доступно для всех категорий.


5. Паспорт доступности объекта социальной инфраструктуры и предоставляемых на нем услуг (далее – Паспорт доступности объекта) разработан комиссией по проведению обследования и паспортизации объекта социальной инфраструктуры и предоставляемых на нем услуг (далее – Комиссия):


**Председатель Комиссии:**


 / Е.В.Бежан  
(подпись/Ф.И.О.)

**Члены Комиссии:**

 / Е.Н. Санникова  
(подпись/Ф.И.О.)

 / О.В. Кожемяко  
(подпись/Ф.И.О.)

 / И.В. Ребров  
(подпись/Ф.И.О.)

 / Л.В. Ситникова  
(подпись/Ф.И.О.)

**6. Копия Паспорта доступности объекта направлена \_\_\_\_\_**  
(дата)

в **Управление социальной политики по Богдановичскому району Свердловской области** для размещения информации о состоянии доступности объекта социальной инфраструктуры и предоставляемых на нем услуг для инвалидов и других маломобильных групп населения Свердловской области в автоматизированной информационной системе «Доступная среда Свердловской области» в информационно-телекоммуникационной сети «Интернет».

## ИНФОРМАЦИЯ

**О состоянии доступности объектов социальной инфраструктуры и предоставляемых на них услуг для инвалидов и других маломобильных групп населения Свердловской области**

1. **Сфера** \_\_\_\_\_ **деятельности:**  
\_\_\_\_\_ образование \_\_\_\_\_

2. **Количество объектов социальной, инженерной и транспортной инфраструктур (далее – объекты) в Реестре объектов социальной инфраструктуры в приоритетных сферах жизнедеятельности инвалидов и других маломобильных групп населения Свердловской области:**

Всего (единиц)	из них имеют следующие состояния доступности				
	ДП-В <sup>1</sup> (единиц)	ДЧ-В <sup>2</sup> (единиц)	ДУ <sup>3</sup> (единиц)	ВНД <sup>4</sup> (единиц)	иное (ДП-И <sup>5</sup> , ДЧ-И <sup>6</sup> ) (единиц)
1	1				

**3. Перечень объектов, имеющих состояние доступности ДП-В (указывается вид, наименование) объекта, адрес объекта, назначение объекта (при наличии), наименование организации, расположенной на объекте):**

- 1) МАОУ - СОШ № 2 \_\_\_\_\_;
- 2) \_\_\_\_\_;
- 3) \_\_\_\_\_.

Согласовано:

Председатель Богдановичской городской организации  
Общероссийской общественной организации  
«Всероссийского общества инвалидов» \_\_\_\_\_



/Пименова Н.В./

<sup>1</sup> Объект доступен полностью всем

<sup>2</sup> Объект доступен частично всем

<sup>3</sup> Объект доступен условно всем

<sup>4</sup> Объект недоступен

<sup>5</sup> Объект доступен полностью избирательно

<sup>6</sup> Объект доступен частично избирательно

ДОКУМЕНТ ПОДПИСАН  
ЭЛЕКТРОННОЙ ПОДПИСЬЮ

СВЕДЕНИЯ О СЕРТИФИКАТЕ ЭП

Сертификат 176382614773150070335747769939328150673109022212

Владелец Бежан Елена Валерьевна

Действителен с 18.04.2023 по 17.04.2024